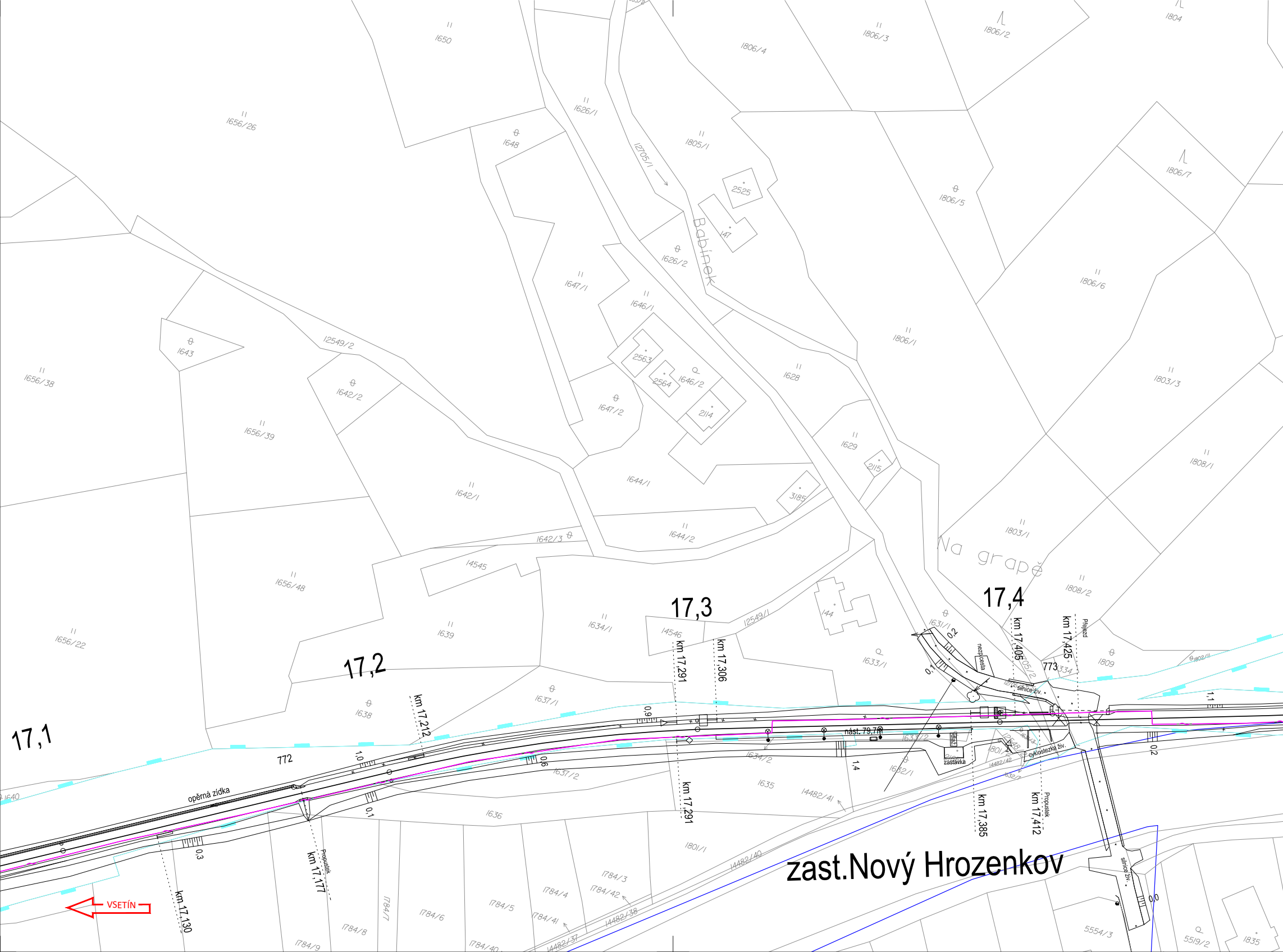
zast.Nový Hrozenkov
VSETÍN
17,1
17,2
17,3
17,4
772
773
opěrná zídka
km 17,130
km 17,177
Propustek
km 17,212
km 17,291
km 17,306
km 17,385
km 17,405
km 17,412
Propustek
km 17,425
Přejezd
nást. 79,7m
zastávka
nezp.cesta
silnice živ.
cyklostezka živ.
silnice živ.
Babínek
Na grapě
0,3
0,1
1,0
0,6
0,9
1,4
0,1
0,2
1,1
0,2
0,0
1650
1656/26
1626/1
1648
1647/1
1647/2
1646/1
1646/2
1626/2
2563
2564
2114
12705/1
1805/1
2525
147
1806/4
1806/3
1806/2
1804
1806/5
1806/7
1806/6
1806/1
1803/3
1808/1
1803/1
1808/2
1809
1628
1629
2115
3185
1644/1
1644/2
1643
1642/2
1642/1
1642/3
12549/2
12549/1
14545
1656/38
1656/39
1656/48
1656/22
1639
1634/1
14546
144
1633/1
1631/1
1633/2
1634/2
1632/1
1632/7
1635
14482/41
14482/42
12548/2
1801/2
1637/1
1637/2
1638
1636
1640
1801/1
1784/3
1784/42
1784/4
1784/5
1784/41
1784/6
1784/7
1784/8
1784/9
1784/40
14482/40
14482/38
14482/37
5554/3
5519/2
1835

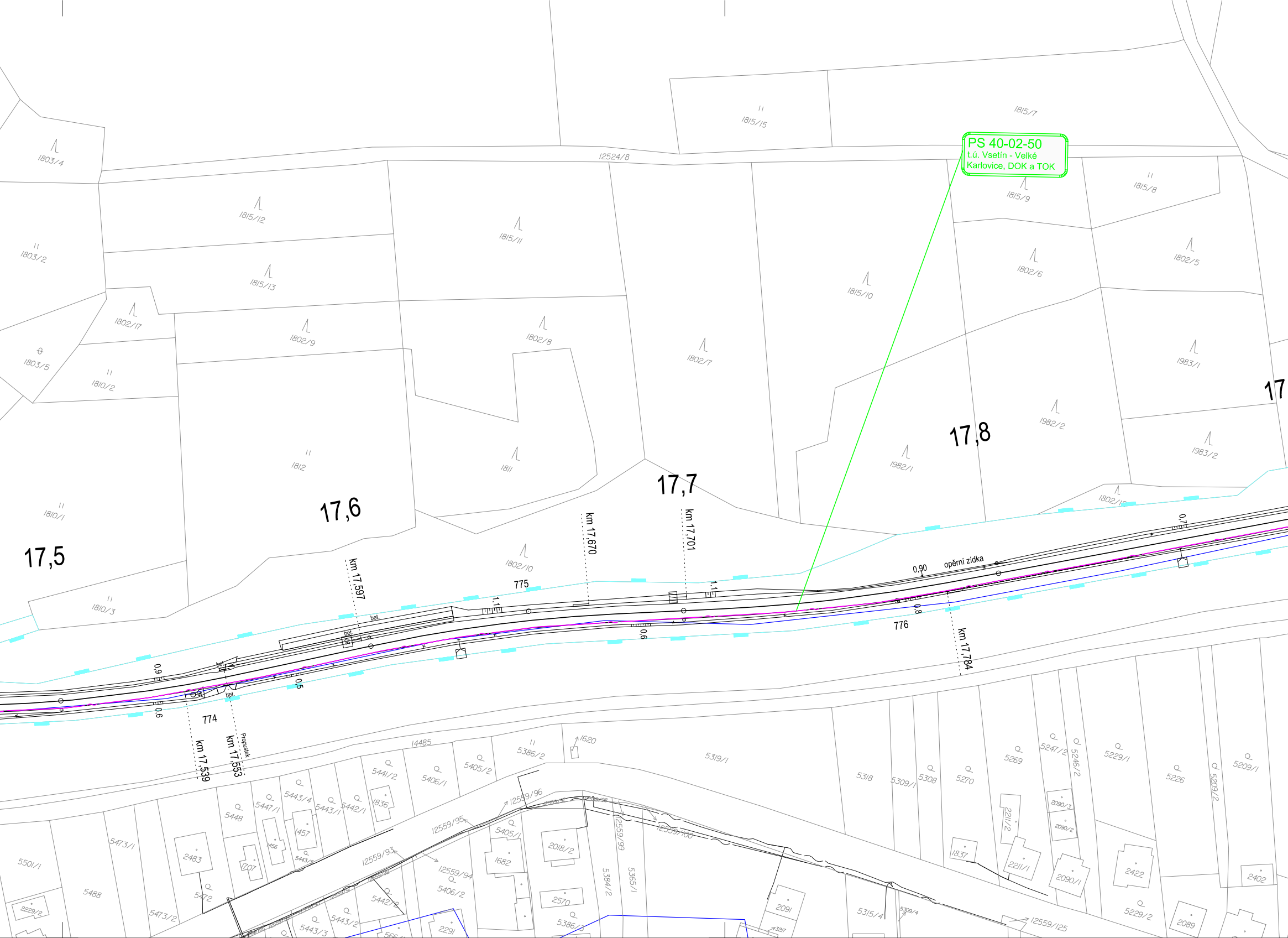
PS 40-02-50
t.ú. Vsetín - Velké Karlovice, DOK a TOK
1803/4
12524/8
1815/15
1815/7
1815/9
1815/8
1815/12
1815/11
1803/2
1815/13
1815/10
1802/6
1802/5
1802/17
1802/9
1802/8
1802/7
1803/5
1810/2
1983/1
1982/2
17,8
1983/2
1812
1811
1982/1
17,7
17,6
1810/1
17,5
1810/3
1802/10
km 17,597
km 17,670
km 17,701
775
776
km 17,784
opěrní zídka
0,90
0,7
1,1
0,8
0,6
0,9
0,5
bet.
774
km 17,539
km 17,553
Propustek
14485
5386/2
1620
5319/1
5318
5309/1
5308
5270
5269
5247/2
5246/2
5229/1
5226
5209/2
5209/1
5441/2
5406/1
5405/2
5448
5447/1
5443/4
5443/1
5442/1
1836
1457
1456
5443/5
2483
1707
5473/1
5501/1
5488
5472
5473/2
2229/2
12559/96
12559/95
12559/93
12559/94
12559/99
12559/100
5405/1
1682
2018/2
5406/2
5442/2
5443/2
5443/3
2570
5386/3
2291
5384/2
5365/1
2091
3217
5315/4
5309/4
1837
2211/2
2211/1
2090/3
2090/2
2090/1
2422
2402
5229/2
2089
12559/125

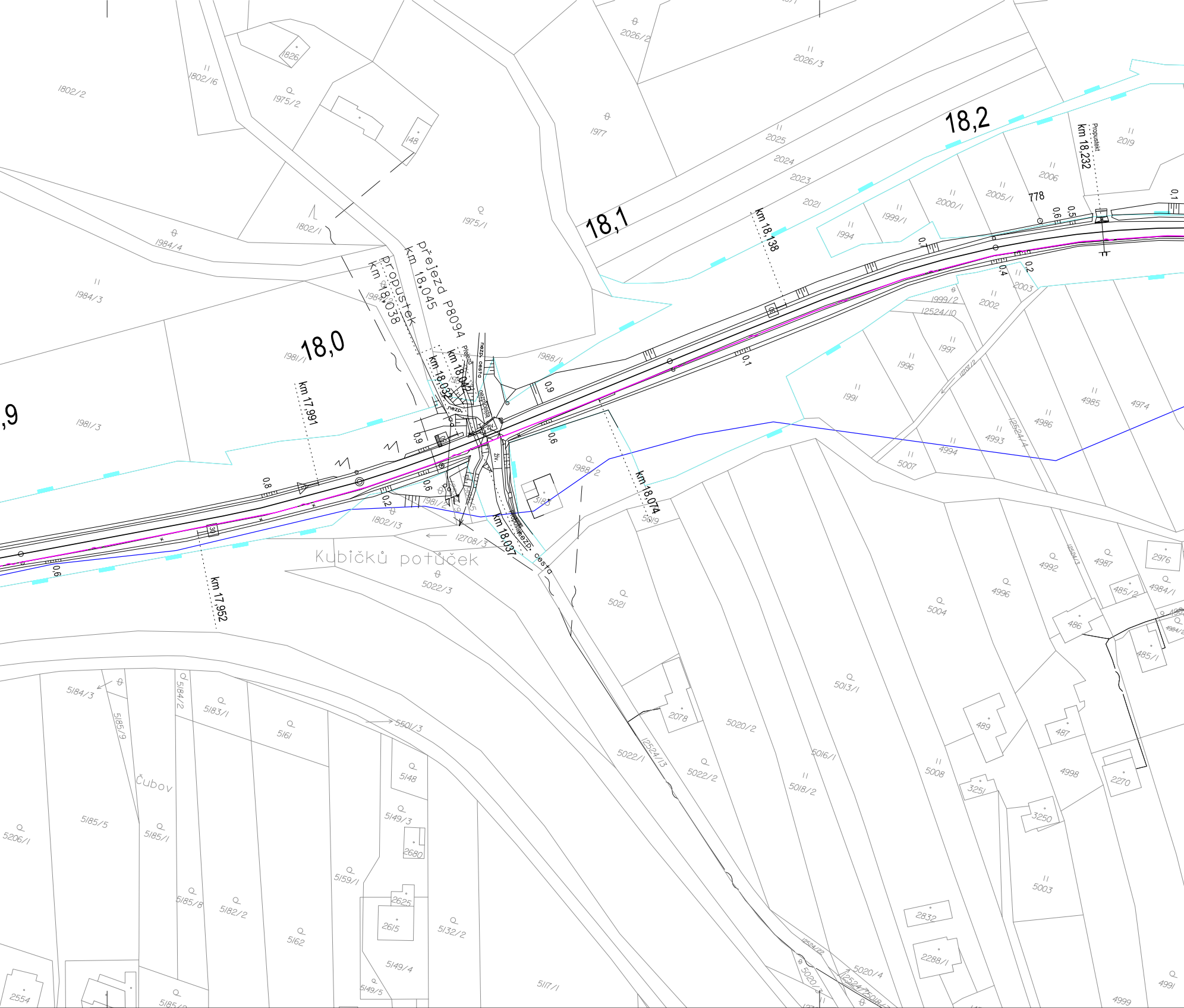

18,0
18,1
18,2
,9
přejezd P8094
km 18,045
propustek
km 18,038
přejezd
km 18,042
km 18,032
nezp. cesta
nezp.
živ.
propustek
km 18,037
km 17,991
km 17,952
km 18,074
km 18,138
Propustek
km 18,232
778
0,9
0,9
0,8
0,6
0,6
0,6
0,2
0,1
0,4
0,2
0,5
0,6
0,1
Kubičků potůček
Čubov
1802/2
1802/16
1826
1975/2
148
1977
2026/2
2026/3
2025
2024
2023
2021
1802/1
1975/1
1984/4
1984/3
1984/2
1981/1
1981/3
1981/2
1802/13
12708/3
5022/3
1988/1
1988/2
3185
5019
1994
1999/1
2000/1
2005/1
2006
2019
1999/2
12524/10
2002
2003
1997
1996
1991
12701/2
4985
4974
4986
4993
12524/4
4994
5007
5021
5004
4996
4992
4987
2976
485/2
4984/1
12524/3
486
485/1
4984/2
5013/1
2078
5020/2
5022/1
12524/13
5022/2
5016/1
5018/2
5008
489
487
4998
2270
3251
3250
5003
2832
2288/1
5020/4
12524/22
5020/3
4991
4999
5184/3
5184/2
5183/1
5161
5185/9
5501/3
5148
5149/3
2680
5185/5
5185/1
5206/1
5159/1
2625
2615
5132/2
5185/8
5182/2
5162
5149/4
5149/5
5117/1
2554

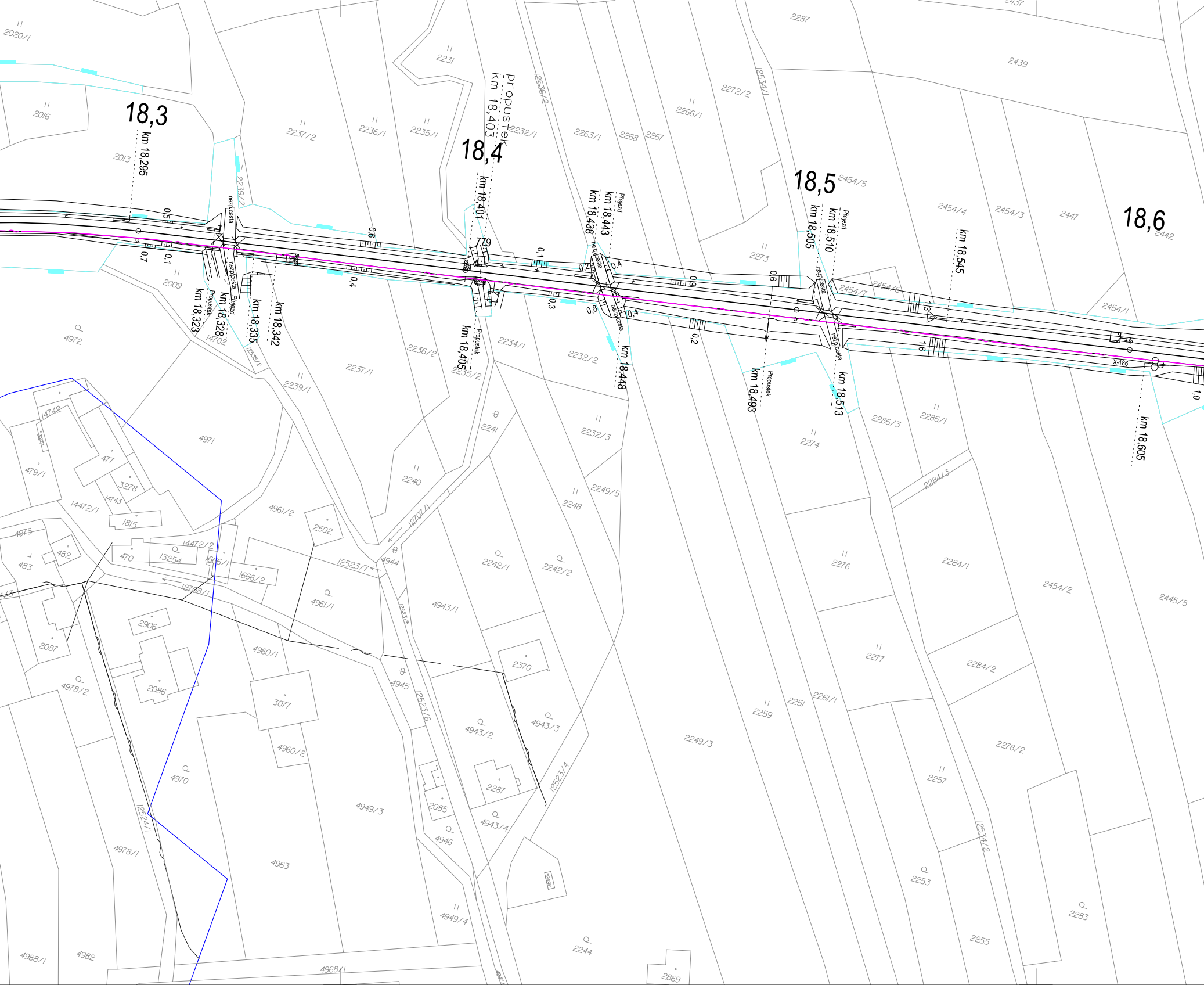
18,3
km 18,295
18,4
Propustek
km 18,403
km 18,401
779
18,5
km 18,505
km 18,510
Přejezd
km 18,545
18,6
km 18,438
km 18,443
Přejezd
nezp.cesta
km 18,323
Propustek
km 18,328
Přejezd
nezp.cesta
km 18,335
km 18,342
km 18,405
Propustek
km 18,448
nezp.cesta
km 18,493
Propustek
km 18,513
nezp.cesta
km 18,605
X-186
0,5
0,7
0,1
0,6
0,4
0,1
0,2
0,4
0,3
0,8
0,4
0,9
0,6
0,2
1,3
1,6
1,0
2020/1
2016
2013
2009
2237/2
2236/1
2235/1
2231
2232/1
12536/2
2239/2
2263/1
2268
2267
2266/1
2272/2
12534/1
2287
2439
2437
2454/5
2454/4
2454/3
2447
2442
2273
2454/7
2454/6
2454/1
4972
14702
12535/2
2239/1
2237/1
2236/2
2235/2
2234/1
2232/2
2286/3
2286/1
2274
2241
2232/3
4971
14742
3277
479/1
477
3278
14743
14472/1
1815
4975
482
483
470
13254
14472/2
1666/1
1666/2
4961/2
2502
12523/7
4944
12707/1
2240
2248
2249/5
2242/1
2242/2
2276
2284/1
2284/3
2454/2
2445/5
12708/1
4961/1
12523/5
4943/1
2906
2087
4960/1
2370
2277
2284/2
4978/2
2086
3077
4945
12523/6
4943/2
4943/3
2259
2251
2261/1
2249/3
2278/2
4960/2
2257
4970
4949/3
2085
2287
4943/4
12523/4
12524/1
4978/1
4946
4963
12534/2
2253
2283
4949/4
2244
2255
4988/1
4982
4968/1
4967
2869

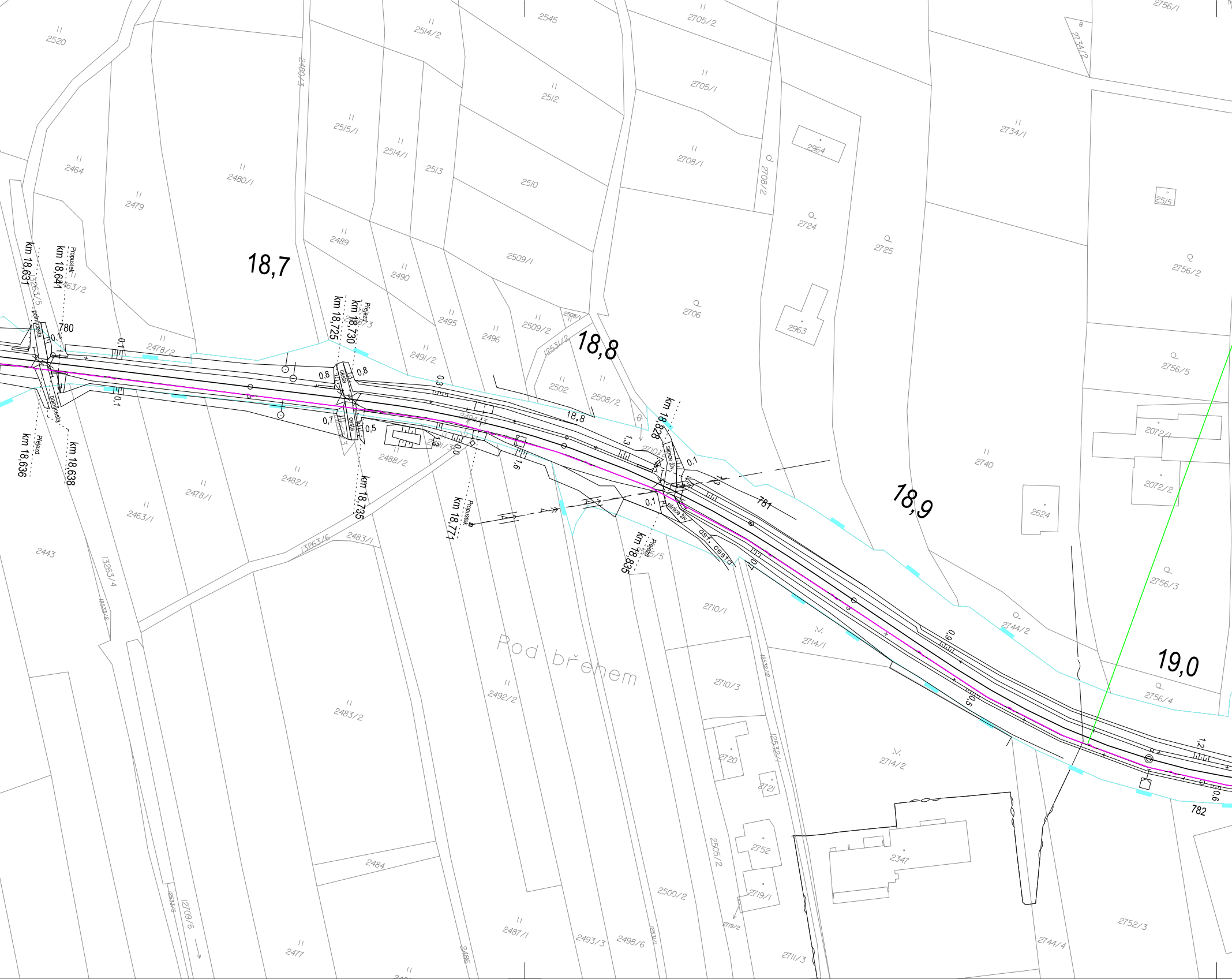
18,7
18,8
18,9
19,0
Pod břehem
780
781
782
km 18,631
km 18,641
Propustek
polní cesta
Přejezd
km 18,636
km 18,638
km 18,725
km 18,730
Přejezd
cesta
km 18,735
km 18,771
Propustek
km 18,828
silnice živ
km 18,835
Přejezd
ost. cesta
2520
2464
2479
2480/1
2478/2
2463/2
2514/2
2515/1
2514/1
2513
2512
2510
2545
2705/2
2705/1
2708/1
2708/2
2964
2724
2725
2963
2706
2734/2
2734/1
2515
2756/1
2756/2
2756/5
2072/1
2072/2
2740
2624
2756/3
2744/2
2756/4
2489
2490
2495
2496
2509/1
2509/2
2508/1
2502
2508/2
2491/2
2488/2
2482/1
2478/1
2463/1
2443
2483/1
2483/2
2492/2
2710/1
2710/3
2714/1
2714/2
2720
2721
2752
2719/1
2347
2752/3
2744/4
2711/3
2500/2
2505/2
2498/6
2493/3
2487/1
2486
2477
2484
2480/3
13263/4
13263/6
12709/6
0,1
0,8
0,7
0,5
0,3
1,3
1,6
0,1
0,9
0,5
1,2
0,6

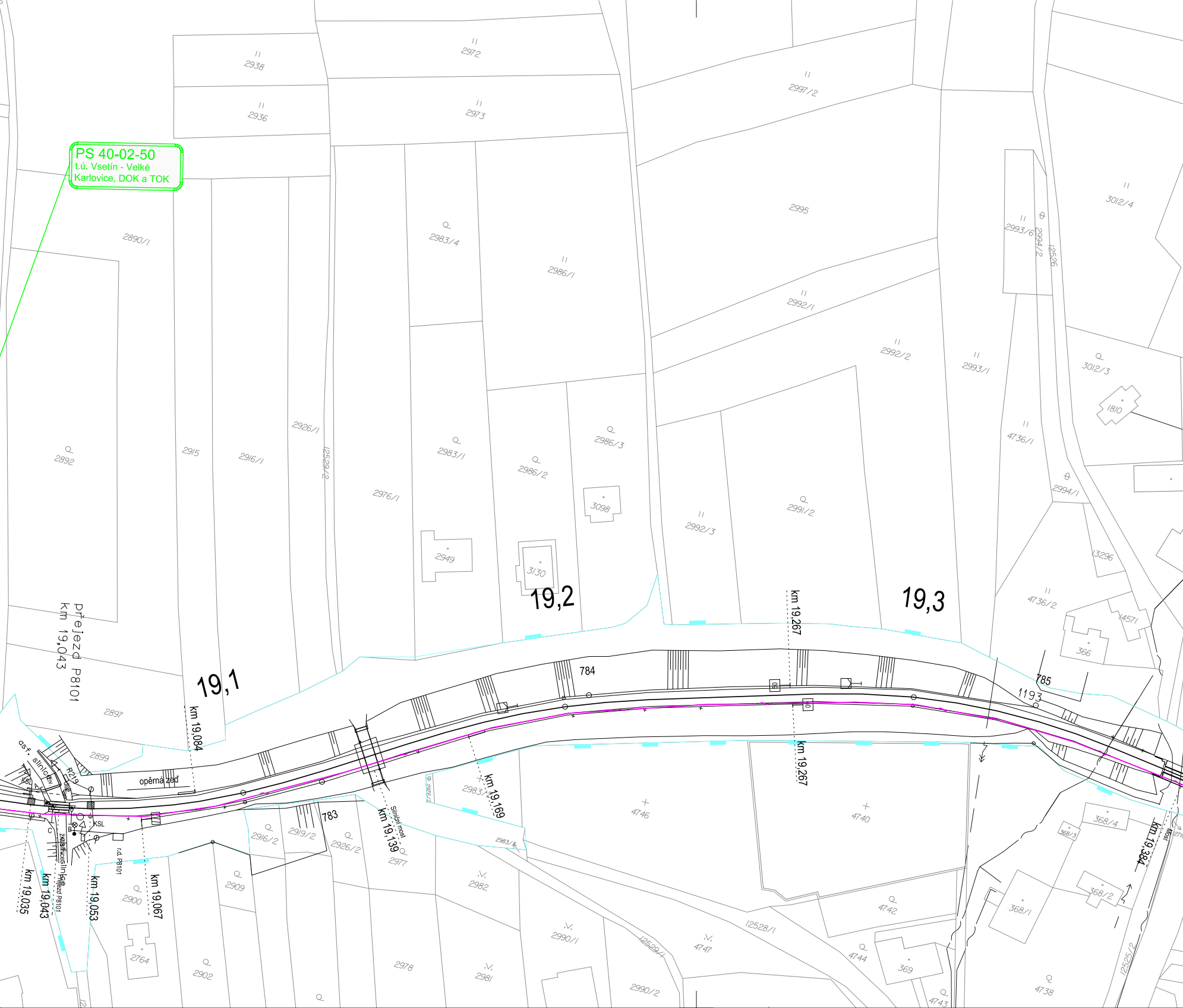
PS 40-02-50
t.ú. Vsetín - Velké Karlovice, DOK a TOK
2938
2936
2972
2973
2997/2
2995
2890/1
2983/4
2986/1
2992/1
3012/4
2993/6
2994/2
12526
2992/2
2993/1
3012/3
1810
2892
2915
2916/1
2926/1
12529/2
2976/1
2983/1
2986/2
2986/3
3098
2992/3
2991/2
4736/1
2994/1
13296
2949
3130
19,2
19,3
km 19,267
4736/2
1457/1
366
přejezd P8101
km 19,043
19,1
784
785
1193
2897
km 19,084
2899
asf. silnice
P2.19
KSL
opěrná zeď
783
2916/2
2919/2
2926/2
silniční most
km 19,139
2977
2983/1
km 19,169
2976/2
2983/4
4746
4740
368/4
368/3
km 19,384
2982
2909
2900
KSL
r.d. P8101
přejezd P8101
km 19,035
km 19,043
km 19,053
km 19,067
2764
2902
2978
2981
2990/1
12529/1
4747
12528/1
4742
4744
369
368/1
368/2
4738
12525/2
2990/2
4743

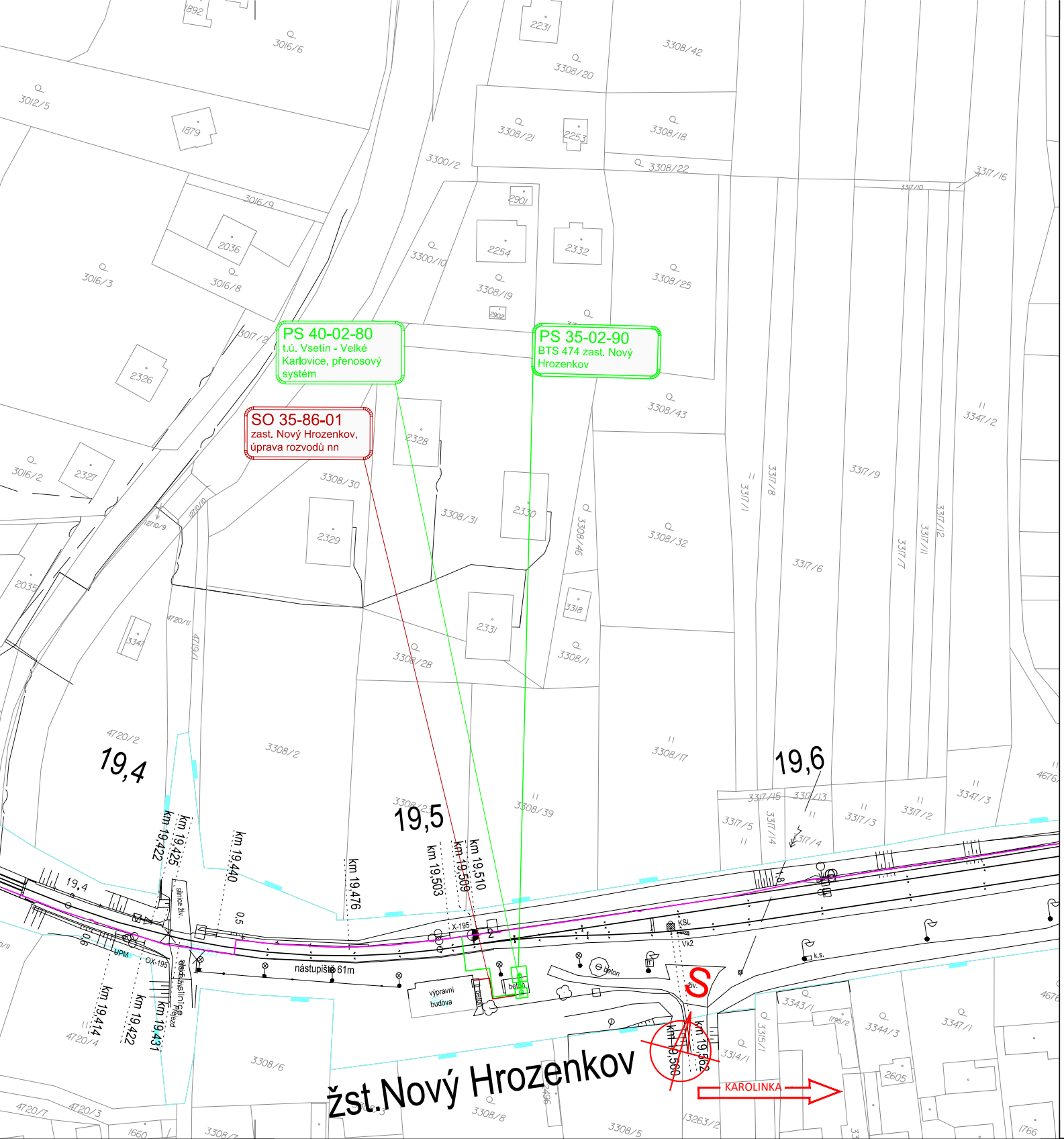
PS 40-02-80
t.ú. Vsetín - Velké Karlovice, přenosový systém
PS 35-02-90
BTS 474 zast. Nový Hrozenkov
SO 35-86-01
zast. Nový Hrozenkov, úprava rozvodů nn
19,4
19,5
19,6
km 19,422
km 19,425
km 19,440
km 19,476
km 19,503
km 19,509
km 19,510
km 19,414
km 19,422
km 19,431
km 19,560
km 19,562
nástupiště 61m
výpravní budova
beton
KSL
S
KAROLINKA
žst.Nový Hrozenkov
3308/2
3308/30
3308/31
3308/32
3308/39
3308/17
3317/6
3317/9
3347/2
3347/3
4720/2
3308/6

LEGENDA BAREVNÉHO ROZLIŠENÍ OBJEKTŮ:

- ▬ STÁVAJÍCÍ KOLEJE A JINÉ STÁVAJÍCÍ OBJEKTY
- ▬ KATASTRÁLNÍ MAPA
- ▬ NOVÉ KOLEJE, NÁSTUPIŠTĚ, KOMUNIKACE A POZEMNÍ
- ▬ KABELOVODY
- ▬ PROTIHLUKOVÉ STĚNY, IPO
- ▬ ODVODNĚNÍ KOLEJIŠTĚ
- ▬ PROVIZORNÍ OBJEKTY A TRASY
- ▬ SANACE MOSTNÍHO OBJEKTU
- ▬ TRAKČNÍ VEDENÍ, MOSTNÍ OBJEKTY, ODVODNĚNÍ KOM
- ▬ VODOVODY
- ▬ TEPLOVODY
- ▬ KANALIZACE
- ▬ PLYNOVODY
- ▬ ZABEZPEČOVACÍ ZAŘÍZENÍ
- ▬ SILNOPROUD
- ▬ SDĚLOVACÍ ZAŘÍZENÍ - NOVÉ
- ▬ SDĚLOVACÍ ZAŘÍZENÍ - STÁVAJÍCÍ CHRÁNIČKA
- ▬ HLAVNÍ KABELOVÁ TRASA
- ▨ ZAŘÍZENÍ STAVENIŠTĚ
- ▨ BUDOVA S ČÍSLEM POPISNÝM - ÚPRAVY
- ▨ BUDOVA S ČÍSLEM POPISNÝM - DEMOLICE
- ▨ HRUBÉ TERÉNNÍ ÚPRAVY
- ▬ ENERGETICKÉ ROZVODY
- ▬ DEMOLICE A DEMONTÁŽE
- ●—● HRANICE KATASTRŮ
- — DOPRAVNÍ TRASY
- — HRANICE OBVODU DRÁHY - POZEMEK SŽ
- — HRANICE OBVODU DRÁHY - POZEMEK ČD

LEGENDA STÁVAJÍCÍCH INŽENÝRSKÝCH SÍTÍ

- VODOVOD PITNÁ VODA
- VODOVOD UŽITKOVÁ VODA
- KANALIZACE
- KANALIZACE JEDNOTNÁ
- KANALIZACE DEŠŤOVÁ
- KANALIZACE SPLAŠKOVÁ
- KANALIZACE VÝTLAK
- NN KABELY
- NN NADZEMNÍ VEDENÍ
- VN KABELY
- VN NADZEMNÍ VEDENÍ
- VVN KABELY
- VVN NADZEMNÍ VEDENÍ
- NTL PLYNOVOD
- STL PLYNOVOD
- VTL PLYNOVOD
- SDĚLOVACÍ KABELY
- SDĚLOVACÍ NADZEMNÍ VEDENÍ
- RADIOVÉ SÍTĚ
- ZABEZPEČOVACÍ KABELY
- HORKOVOD
- PAROVOD
- TEPLOVOD

STAVBY

UNIKACÍ

KLAD LISTŮ KOORDINAČNÍ SITUACE:

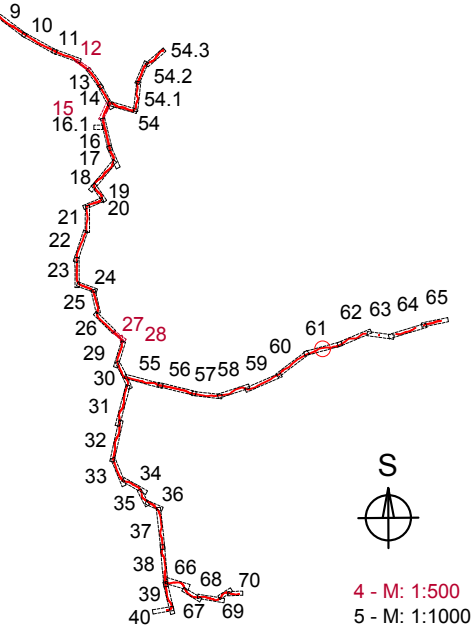
9
10
11
12
54.3
54.2
13
14
54.1
15
16.1
54
16
17
18
19
20
21
22
23
24
25
26
27
28
29
30
31
32
33
34
35
36
37
38
39
40
55
56
57
58
59
60
61
62
63
64
65
66
67
68
69
70
S
4 - M: 1:500
5 - M: 1:1000

EVROPSKÁ UNIE
Evropské strukturální a investiční fondy
Operační program Doprava

Ministerstvo dopravy
Státní fond dopravní infrastruktury

Jiná ověření:	Paré:

Orientační schéma:

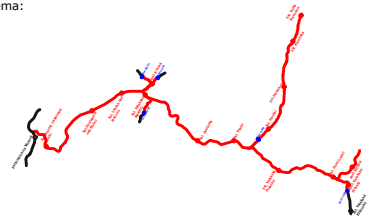

Razítko oprávněné osoby:

Podpis: Datum:

Revize:	Datum:	Popis:	Kontroloval:
000	03.11.2023	Definitivní odevzdání dokumentace	Ing. Zdeněk Španěl

Stavebník/Investor:	**Správa železnic, státní organizace**
Adresa:	Dlážděná 1003/7, 110 00 Praha 1
Zástupce investora:	Stavební správa západ
Adresa:	Sokolovská 1955/278, 190 00 Praha 9

SPRÁVA ŽELEZNIC

Zhotovitel díla:	**Společnost SUBO-SigPro pro ZP+DÚR**
Adresa: Kontakt:	Kounicova 688/26, 611 36 Brno T: +420 972 625 804 E: sudop@sudop-brno.cz
Zhotovitel objektu:	**SUDOP Brno, spol. s r.o.**
Adresa: Kontakt:	Kounicova 688/26, 611 36 Brno T: +420 972 625 804 E: sudop@sudop-brno.cz
Hlavní projektant (HIP):	Ing. Naništa Josef

Specialista:

SUDOP BRNO

signal PROJEKT

SUDOP BRNO

Název stavby/akce:	**GSM-R+ETCS Hranice na Moravě - Horní Lideč - Střelná, I. etapa**		Označení investora: S631500709 Označení zhotovitele: 20140-01-0123
Název části:	**-**		Označení části:
Název objektu/dílčí části:	**-**		Označení objektu/komplexu:
Název přílohy: Název dílčí části přílohy:	Situace v JŽM část 61		Číslo přílohy: **372**
Odpovědný projektant: Ing. Josef Naništa	Zpracovatel přílohy: Radim Tuček	Měřítko: 1:1000 Formáty: 14x A4	Stupeň dokumentace: **ZDS2**
Kraj: Olomoucký, Zlínský	Katastrální území: viz textová část	TUDU: viz textová část	**Smluvní datum zpracování:** **11/2023**

Označení investora::	*Stupeň dokumentace:*	*Část:*	*Objekt:*	*Podobjekt:*	*Příloha:*	*Revize:*
S 6 3 1 5 0 0 7 0 9	*_ Z D S 2*	*_ X X X X X*	*_ X X X X X X X X*	*_ X X*	*_*	*_ 0 0 0*

[Prostor pro další informace]